




# Sauvagny



Chêne situé à Lavaud  
Particularité : un acacia pousse dans le tronc

## Sentier de l'Oeil

Des traces d'habitats antiques ont été retrouvées sur cette commune, notamment le long de l'ancienne voie d'Autun à Limoges, qui devient une voie de pèlerinage, puis le grand chemin de Cosne à Montluçon. En 1890, un trésor comportant entre autres un collier d'or, plusieurs bagues et des monnaies de billion, est découvert au Domaine de Lindron, dans le Champ du Trésor. Des fragments de tegulae et des tessons sont également découverts dans des champs avoisinants. D'après la tradition, le vieux bourg se trouvait au nord de l'église actuelle, le long de l'ancienne voie. Sauvagny est une commune essentiellement rurale, satellite de Cosne d'Allier.

## Sentier de l'Oeil

**1** - Départ du Bourg, à la mairie en direction de l'église. Elle est une des rares églises privées du département. De style roman, elle date du XII<sup>ème</sup> siècle et fut une église "templière". L'édifice est construit sur une esplanade où il y aurait eu un château ; l'église en était la chapelle. On peut remarquer les possibilités de défense de l'église dont les fenêtres de l'abside pouvaient servir de meurtrières. Le tympan de la porte sud s'orne d'une rosace et de deux croix de Malte. Il y repose les sépultures des familles GOULT et SEGUIER, propriétaires successifs.

**2** - Prendre le premier chemin à gauche, passer devant les douves. Au croisement, aller à droite, mais avant de prendre le chemin, aller tout droit, faire environ 50 m; ici se trouve un calvaire sur l'ancien chemin de Compostelle. C'est une Croix de pierre qui a la particularité d'être sculptée des quatre côtés.

**3** - Revenir en arrière, en direction de la rivière L'Oeil. Traverser la rivière soit en prenant le pont submersible, soit en prenant la passerelle en fonction du niveau de l'eau. Suivre la route (grande côte). Au carrefour, prendre le chemin à droite ; passage devant le Moulin de Lavaud, réhabilité en habitation. Aller tout droit jusqu'au deuxième carrefour où vous pouvez emprunter le raccourci.

Raccourci : en tournant à droite, aller jusqu'à la passerelle, traverser la rivière de nouveau, puis tourner à droite. Revenir vers le village. A l'embranchement du deuxième chemin, à gauche, un puits est entouré de lilas et de vigne vierge ; c'est le seul vestige du Moulin Besson.

**4** - Continuer tout droit jusqu'au Château de Neuville, devenu aujourd'hui un institut médico-pédagogique. Arrivé à la route goudronnée, prendre à droite. Passer sur le pont de l'Oeil. A l'intersection, prendre tout droit le chemin de terre jusqu'aux Cinq Chemins.

**5** - Aux Cinq Chemins, prendre la 2e à gauche (presque face à vous en laissant le circuit de Villefranche). Continuer tout droit, laisser la route goudronnée de part et d'autre.

**6** - Arrivé à la D607, traverser et emprunter sur environ 200 m la petite route qui longe le bois, puis prendre la 1ère à gauche pour le traverser. Cette forêt est classée Zone Naturelle d'Intérêt Ecologique, Faunistique et Floristique. Continuer tout droit sur environ 1,2 km jusqu'à l'intersection des routes forestières.

**7** - Ici, prendre le 1er chemin à droite. Continuer tout droit jusqu'au village de Beaumerle.

**8** - Arrivé à Beaumerle, prendre à gauche (attention ruisseau sans passerelle : passage difficile par temps humide). Après le ruisseau, prendre le chemin à droite puis continuer jusqu'à la route goudronnée. Tourner à droite et prendre le chemin de terre à gauche. Continuer tout droit jusqu'au village de Lindron.

**9** - Lindron : vers 1890, une importante découverte a été faite au "champ du trésor" : dans un vase de terre noire, on trouva un collier d'or de 80 cm de long, plusieurs bagues, cent bronzes de tibère et une cinquantaine de monnaies. Passer devant la 1ère maison, et prendre la route goudronnée sur votre droite jusqu'à la D607. Prendre à droite la D607 sur 100 m et prendre un chemin de terre à gauche. Continuer sur 1 km jusqu'aux Cinq Chemins. Prendre le 1er chemin à gauche.

**10** - Traverser la D307, et continuer tout droit jusqu'au bourg.

# Sauvagny

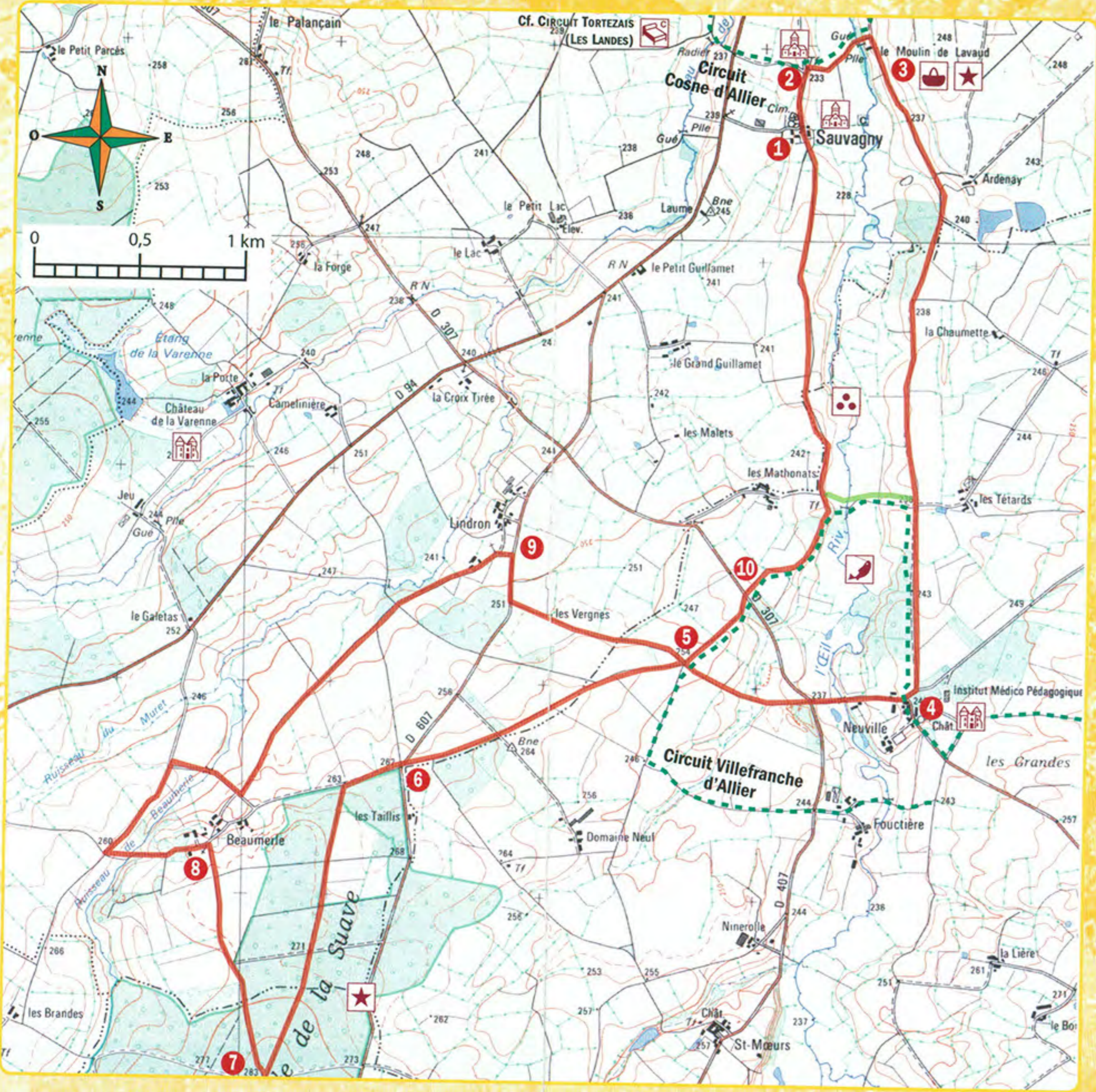
## Sentier de l'Oeil

NOMBRE DE KM : **16,4**

DURÉE DE PARCOURS DU CIRCUIT : **4h**

DIFFICULTÉ : **facile**

VTT possible : **interdit aux quads, motos et 4X4**



### Balísage


-  Continuité du sentier
-  Mauvaise direction
-  Changement de direction à droite
-  Changement de direction à gauche

### Légende


- CIRCUIT : 
- ÉTAPES DU CIRCUIT : 
- RACCOURCI : 
- LIAISONS AVEC COMMUNES VOISINES : 


### PICTOGRAMMES :


Hébergement et restauration :


 Chambre d'hôtes


Visites et loisirs :


 Ruines intéressantes

 Patrimoine religieux

 Châteaux et belles demeures

 Curiosité

 Pêche (se renseigner en mairie)

 Vente produits du terroir